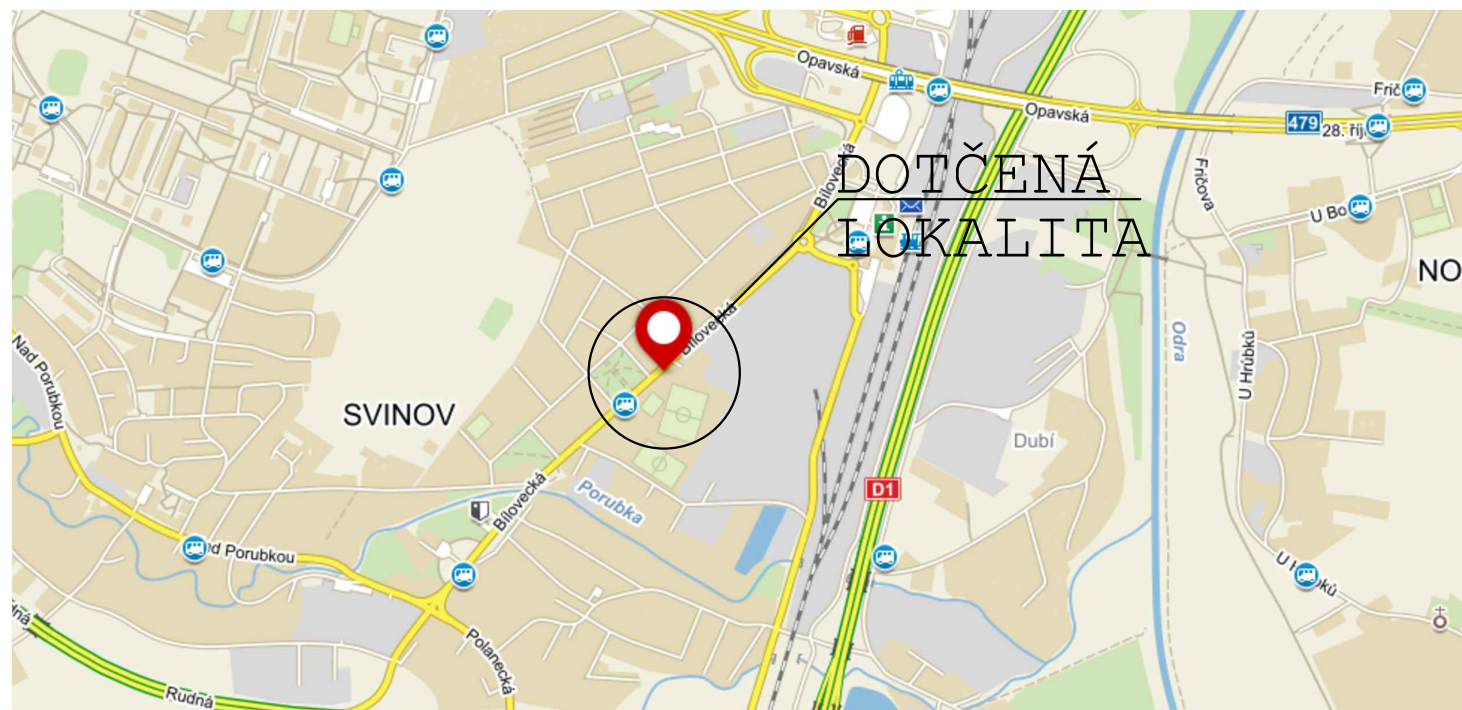



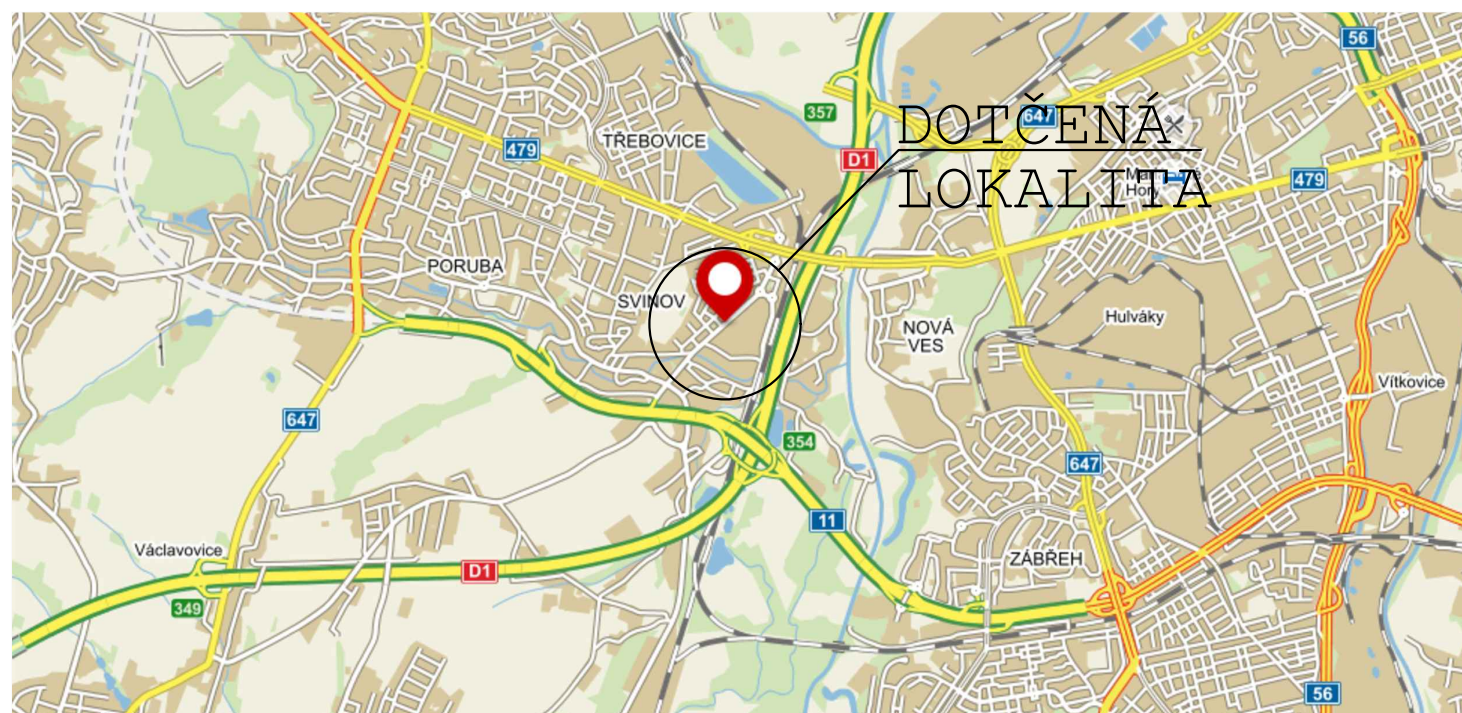
MAPA (M 1:1500):



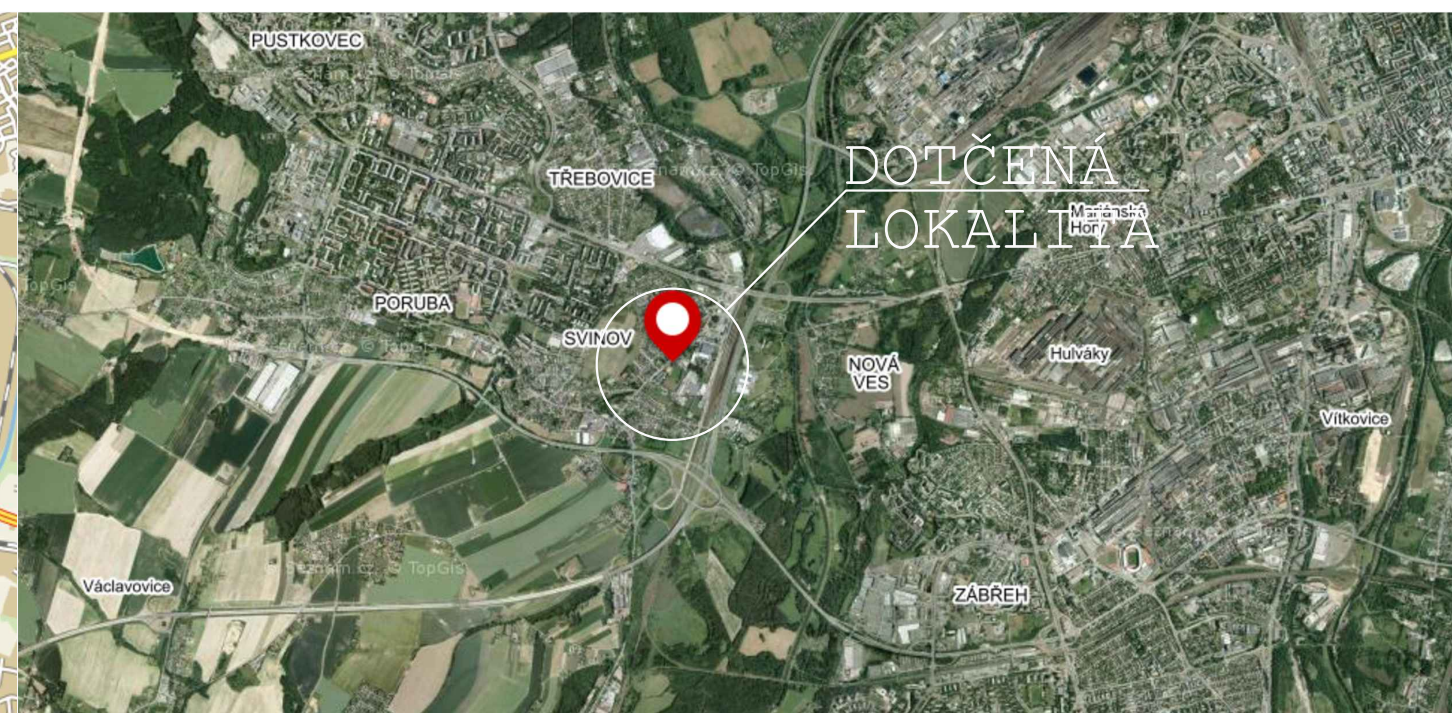
ORTOFOTO MAPA (M 1:1500):



MAPA (M 1:5000):



ORTOFOTO MAPA (M 1:5000):



NAPOJENÍ NA TECHNICKOU INFRASTRUKTURU: SO 300 PŘÍPOJKA JEDNOTNÉ KANALIZACE (ODVOD DEŠŤOVÝCH VOD DO JEDNOTNÉ KANALIZACE)

NAPOJENÍ NA DOPRAVNÍ INFRASTRUKTURU: SO 100 ZPEVNĚNÉ PLOCHY (NAPOJENÍ NA ul. BÍLOVECKÁ)

OCHRANNÁ A BEZPEČNOSTNÍ PÁSMA: STAVBA SE DOTÝKÁ OCHRANNÉHO PÁSMA DEŠŤOVÉ KANALIZACE (DN 1440 - OVAK), STL PLYNU (RWE), VEDENÍ ČEZ (PŘEMÍSTĚNÍ HDS) A VEDENÍ VE SPRÁVĚ SPOLEČNOSTI OVANET a.s.

Číslo změny:	Předmět změny:	Změnu provedl:	Podpis:	Datum změny:
ZPRACOVATEL:		735 32 RYCHVALD - Myslivecká 2092 IČ: 024 68 583		
INVESTOR:		SMO, Městský obvod Svinov		HIP: Kamil Árvay
PRÁCE:		Rekonstrukce parkoviště u ul. Bílovecké v Ostravě - Svinově		ZODP. PROJEKTANT: Ing. Vlastimil Šmiřák
ODDÍL PROJEKTOVÉ DOKUMENTACE:		NÁZEV PŘÍLOHY:		VYPRACOVAL: Kamil Árvay
B. Souhrnné řešení stavby		Celková (přehledná) situace stavby		KONTROLOVAL: Kamil Árvay
Zákazkové číslo:	6/03/DSP-2016	Číslo přílohy:	B.1	Stupeň PD: DSP
Archivní číslo:	6/03/2016	Měřítko:	1:1500/5000	Datum: 11/2016