

Katastrální úřad pro Moravskoslezský kraj
katastrální pracoviště Ostrava

Kat. území
SVINOV

Obec
Ostrava

Měřítko
1:1000

Číslo listu
BILOVEC 0-1/13

Podpis
Číslo
Razítka

659/279

Výřez
13.1.2010, 11:46:25

13.01.2010 11:46:25

KOPIE KATASTRÁLNÍ MAPY

Číslo 294/24/2010

Číslo 294/24/2010

Číslo 294/24/2010

ved. projektu	projektant	kreslil, psal	SPORTING
Ing. Přívara	Ing. Hampl	Ing. Papoušek	Ing. Vladimír Hampl
	Vladimír Hampl	Vladimír Hampl	výstavba sportovních zařízení
			701 49 Ostrava 1, Masná 3a
stavebník: Statutární město Ostrava, MěOb Svinov, Bílovecká 69, 721 00			datum
místo: stávající sportovní areál, p.č. 802/367, k.ú. Svinov			červen 2010
SPORTOVNÍ HRŠTĚ NA UL. EVŽENA ROŠICKÉHO, OSTRAVA - SVINOV			stupeň
			DPS
			zak. č.
CELKOVÁ SITUACE			měřítko
			M = 1 : 1000
			formát
			2 x A4
			C.2

- lavička, betonová
- odpadkový koš, betonový

- * skupina stromů - pokácení
- listnatý strom, brýza, pr. do 10cm ... 1ks
- listnatý strom, brýza, pr. do 30cm ... 1ks
- Jehličnatý strom, pr. kmene do 10cm ... 2ks

2986/2 k.ú. Poruba

oplocení (dřevěné)
v. max. 0,80m, d. 6,0+3,0m

SO 03 VENKOVNÍ TĚLOCVIČNA

kládová houpačka
7,0 x 2,62m

pružinové houpačky
průměr 3,0m

802/323

oplocení v. 2,0m, d. 128,50m,
drátěné pletivo potažené PVC

802/367

lanová pyramida MÍDI
dopad. plocha průměr 11,0m

skupina křovin
odstranění ... 180,0m²

- ### SO 01 MULTIFUNKČNÍ HRŠTĚ
- 44,0 x 22,0m, sportovní umělá hmota
- ### SO 02 SKOK DO DÁLKY
- 20,0 x 1,25m, 7,0 x 2,80m,
sportovní umělá hmota
- ### SO 03 VENKOVNÍ TĚLOCVIČNA
- * cvičební část
 - 1 Horizontální žebřík, d. 4,06, š. 0,81, v. 2,18m
- koordinace, posilování ramen
 - 2 Lavice, 1,22x0,50x0,80m - 2x
- břicho, záda
 - 3 Hrazda, 1,95x0,06x2,62m
- ramena, záda, lýtka, nohy
 - 4 Hyperextenzní lavice, 1,18x0,81x0,90m
- kolena, záda
 - 5 Bradla, 3,29x0,67x0,95m
- ramena, bicepsy, záda, paže
 - 6 Stanice Dip, 1,94x0,61x1,93m
- tricepsy, ramena
 - 7 Stretch, 0,75x0,06x0,65m
- kolena, ramena, záda
 - 8 Kládina, 3,01x0,10x0,34m
- rovnováha

- * dětská (hrací) část
- Kládová houpačka, dopad. plocha 7,0x2,62m
- Pružinová houpačka, průměr 3,0m, 2ks
- Lanová pyramida, v. 4,30m, průměr 11,0m
- 4 šplhací lana
- 4 houpačí žebříny
- 2 horizontální sítě
- ocelový stožár - žárový zinek

k.ú. Svinov

Evžena Rošického

LEGENDA INŽ. SÍTÍ:

- KANALIZACE DN300 - OVaK
- VODOVOD DN150 PVC - OVaK
- VODOVOD DN150 PVC - cizí
- KABELOVÁ VEDENÍ NN - ČEZ
- KABELOVÁ VEDENÍ VN - ČEZ
- TEPLOVOD - DALKIA
- VEŘEJNÉ OSVĚTLENÍ - OK
- PLYNOVOD NTL - RWE
- PLYNOVOD VTL - RWE

ved. projektu	projektant	kreslil, psal	SPORTING
Ing. Přívara	Ing. Hampl	Ing. Papoušek	Ing. Vladimír Hampl
	Vladimír Papoušek		výstavba sportovních zařízení 701 49 Ostrava 1, Masná 3a
stavebník: Statutární město Ostrava, MěOb Svinov, Bílovecká 69, 721 00			datum
místo: stávající sportovní areál, p.č. 802/367, k.ú. Svinov			stupeň
SPORTOVNÍ HRŠTĚ NA UL. EVŽENA ROŠICKÉHO, OSTRAVA - SVINOV			zak. č.
KOORDINAČNÍ SITUACE			měřítka
			formát

6

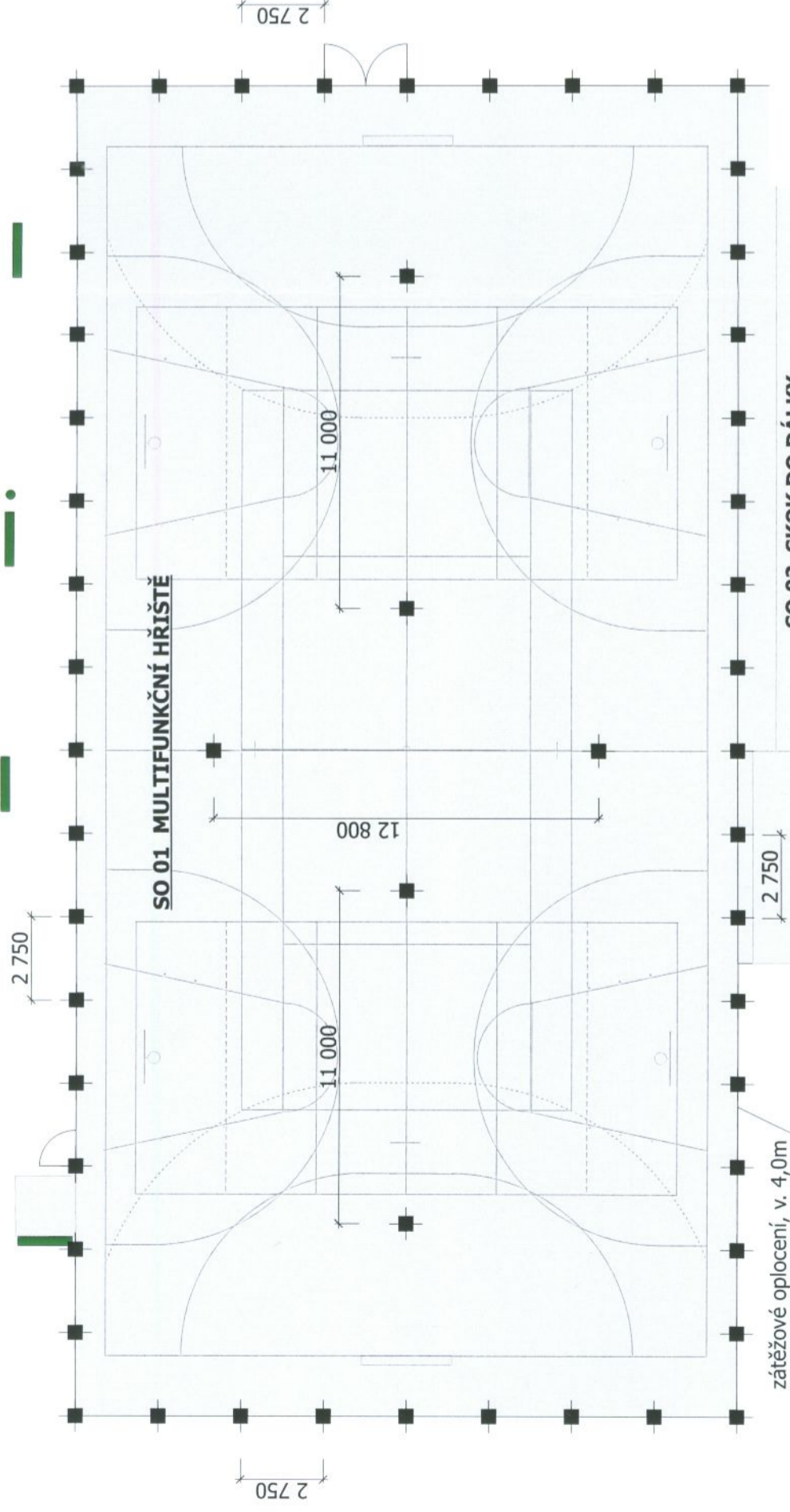


dělicí oplocení (dřevěné)
v. max. 0,80m, d. 6,0+3,0m



SO 03 VENKOVNÍ TĚLOCVIČNA

SO 01 MULTIFUNKČNÍ HRŠTĚ



LEGENDA

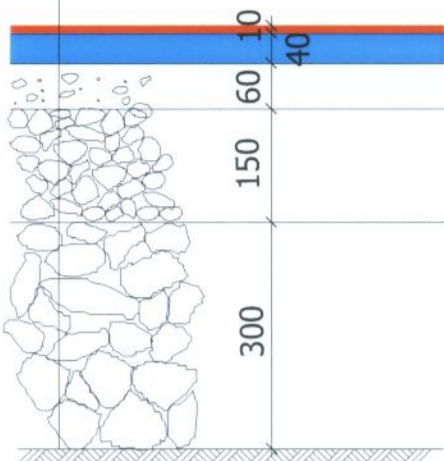
- patka 600x600x1100mm ... zátěžové oplocení SO01 ... 48ks
- patka 500x500x1000mm ... vybavení SO 01 ... 6ks
- patky 400x400x600mm ... oplocení SO03 v. 2,0m ... 47ks
- ... oplocení SO03 v. 0,80m ... 4ks

- POZN:**
- KOTVENÍ VYBAVENÍ SO 03 BUDE V ZÁVISLOSTI NA DODAVATELI JEDNOTLIVÝCH PRVKŮ
 - MOBILNÍCH BRANKY NA HÁZENOU/ MALOU KOPANOU MUSÍ BÝT ZABEZPEČENY PROTI PŘEVYRHNUTÍ
 - STREETBALOVÉ KONSTRUKCE BUDOU SKLOPNÉ SMĚREM K OPLOCENÍ A BUDOU UKOTVENY NA SLOUPCÍCH ZÁTĚŽOVÉHO OPLOCENÍ

ved. projektu	projektant	kreslil, psal	SPORTING
Ing. Přívara	Ing. Hampl	Ing. Papoušek	Ing. Vladimír Hampl
	Vladimír Hampl	Ing. Papoušek	výstavba sportovních zařízení
			701 49 Ostrava 1, Masná 3a
stavebník: Statutární město Ostrava, MěOb Svinov, Bílovecká 69, 721 00	datum	červen 2010	
místo: stávající sportovní areál, p.č. 802/367, k.ú. Svinov	stupeň	DPS	
SPORTOVNÍ HRŠTĚ NA UL. EVŽENA ROŠICKÉHO, OSTRAVA - SVINOV	zak. č.	04.10	
ZÁKLADY	měřítko	M = 1 : 200	
	formát	2 x A4	F.3

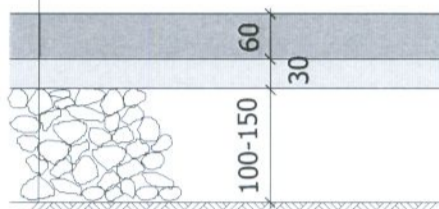
**SO 01 MULTIFUNKČNÍ HŘIŠTĚ
SO 02 SKOK DO DÁLKY**

- umělý sportovní povrch pro atletiku ... tl. 10mm
- asfalt. koberec otevřený, jemnozrn. AKOJ ... tl. 40mm
- asfalt. koberec otevřený, hrubozrn. AKOH ... tl. 60mm
- drcené kamenivo zrn. 32-63mm ... tl. 150mm
- drcené kamenivo zrn. 63-125mm ... tl. 300mm
- základová pláň



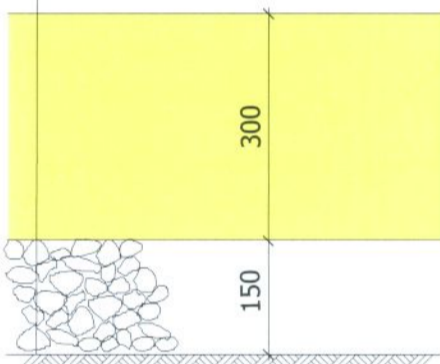
**DLÁŽDĚNÉ PLOCHY
(+ plocha zrušeného pískoviště)**

- betonová dlažba, zámková, b. přírodní... tl. 60 mm
- kladečí vrstva - jemná kamenná drť zrn. 0-4mm ... tl. 30mm
- drcené kamenivo zrn. 16-32mm ... 100-150mm
- základová pláň



**SO 03 VENKOVNÍ TĚLOCVIČNA -
DOPADOVÉ PLOCHY**

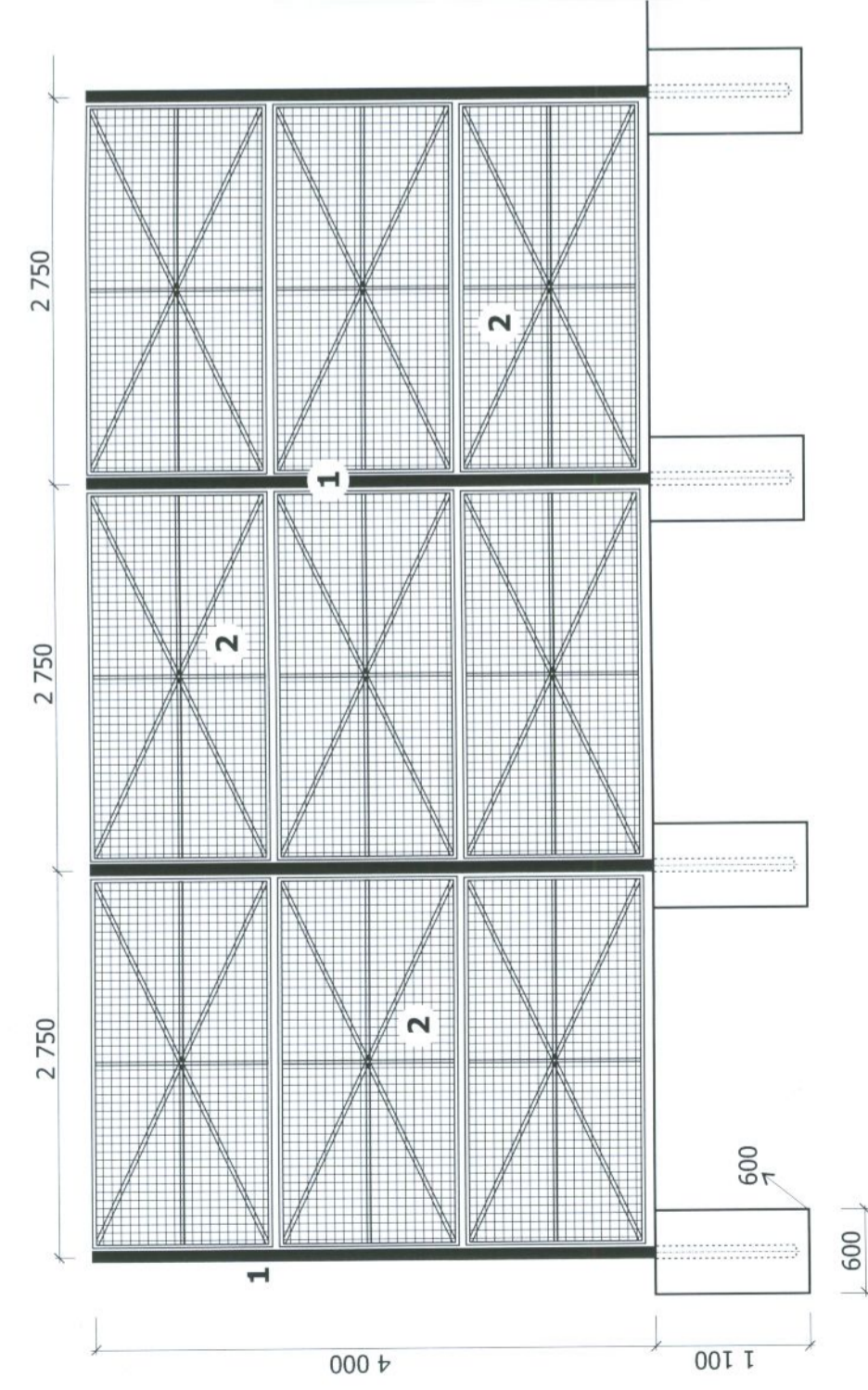
- říční štěrky, praný, nedrcený,
zrn. 2-8mm ... min. tl. 300mm
- separační geotextilie
- drcené kamenivo
zrn. 16-32mm ... 150mm
- základová pláň



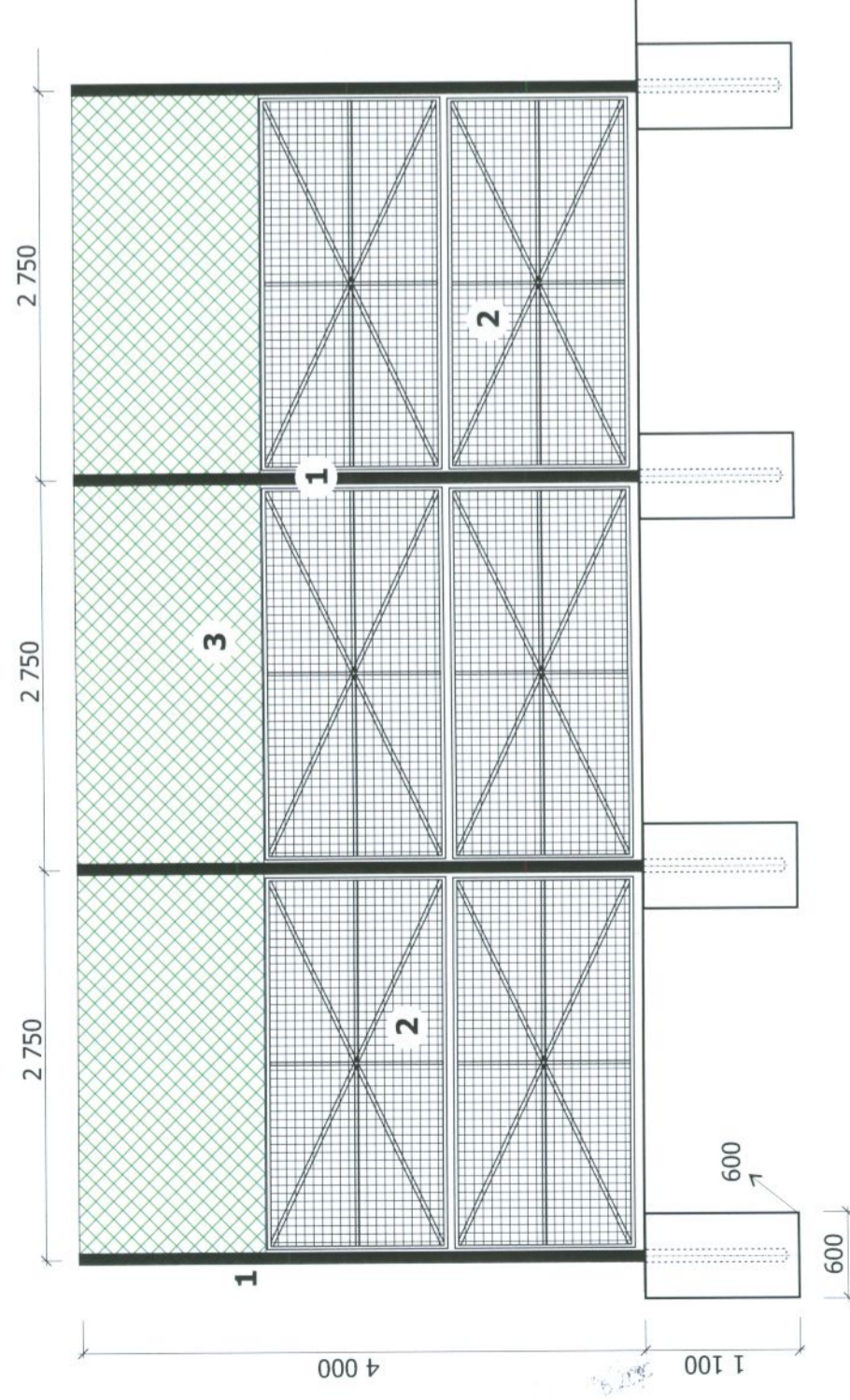
ved. projektu	projektant	kreslil, psal	SPORTING	
Ing. Přivara	Ing. Hampl	Ing. Papoušek	Ing. Vladimír Hampl	
<i>Přivara</i>	<i>Vladimír Hampl</i>	<i>Papoušek V.</i>	výstavba sportovních zařízení 701 49 Ostrava 1, Masná 3a	
stavebník: Statutární město Ostrava, MěOb Svinov, Bílovecká 69, 721 00			datum	červen 2010
místo: stávající sportovní areál, p.č. 802/367, k.ú. Svinov			stupeň	DPS
SPORTOVNÍ HŘIŠTĚ NA UL. EVŽENA ROŠICKÉHO, OSTRAVA - SVINOV			zak. č.	04.10
			měřítko	M = 1 : 10
VZOROVÉ ŘEZY			formát 1 x A4	F.4

6

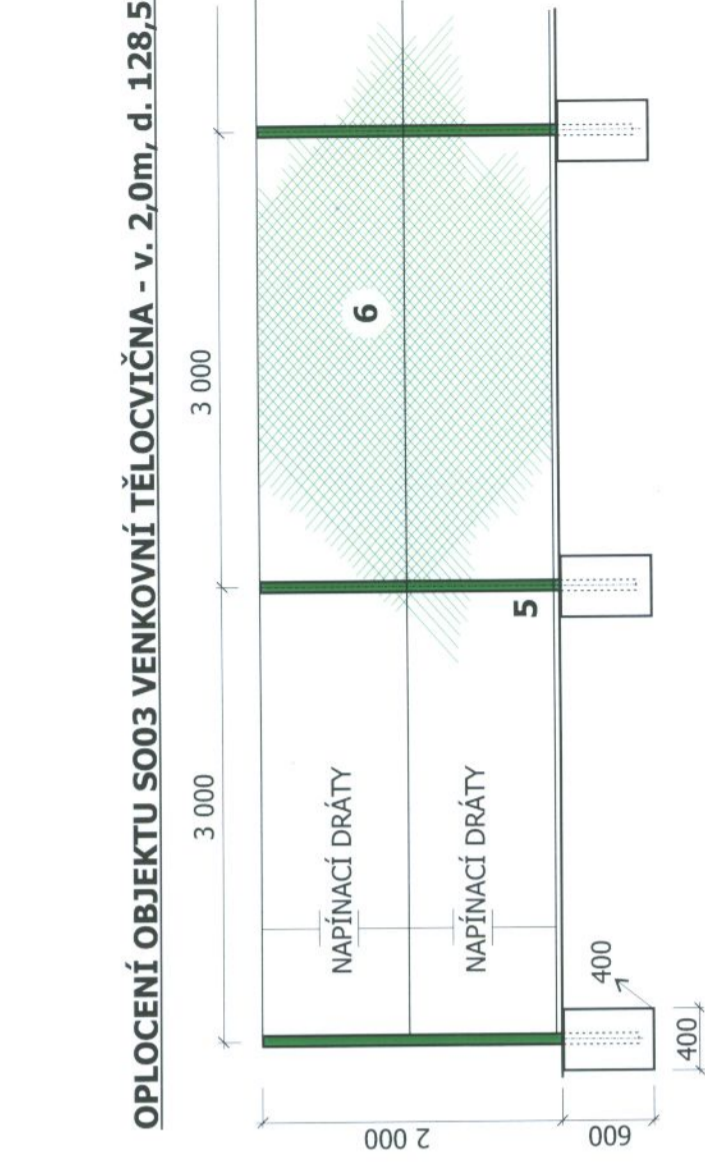
ZÁTĚŽOVÉ OPLOCENÍ - SO 01 MULTIFUNKČNÍ HRŠIŠTĚ - kratší strany - 22,0m



ZÁTĚŽOVÉ OPLOCENÍ - SO 01 MULTIFUNKČNÍ HRŠIŠTĚ - delší strany - 44,0m



OPLOCENÍ OBJEKTU SO03 VENKOVNÍ TĚLOCVIČNA - v. 2,0m, d. 128,50m



LEGENDA

1. jákl 60/60/3mm
2. plotový dílec - kruh. ocel pr. 16mm + žebéřkové pletivo 40/40/2,8mm
3. pletivo drátěné, potažené PVC 40/40/2,7mm
4. ochranná síť, tkaná, PP, tl. provázku 4mm, oko 45x45mm
5. ocelová trubka 48/2,9mm
6. pletivo PEREN pozink potažené PVC 40/40, pr. drátu 2,7mm



ved. projekt	projektant	kreslil, psal	SPORTING
Ing. Přivara	Ing. Hampl	Ing. Papoušek	Ing. Vladimír Hampl
	Vladimír Hampl	Ing. Papoušek	výstavba sportovních zařízení
			701 49 Ostrava 1, Masná 3a
stavebník: Statutární město Ostrava, MěOb Svinov, Bílovecká 69, 721 00			datum
místo: stávající sportovní areál, p.č. 802/367, k.ú. Svinov			červen 2010
			stupeň
			DPS
			zak. č.
			04.10
			měřítko
			M = 1 : 50
			formát
			2 x A4
OPLOCENÍ			F.5