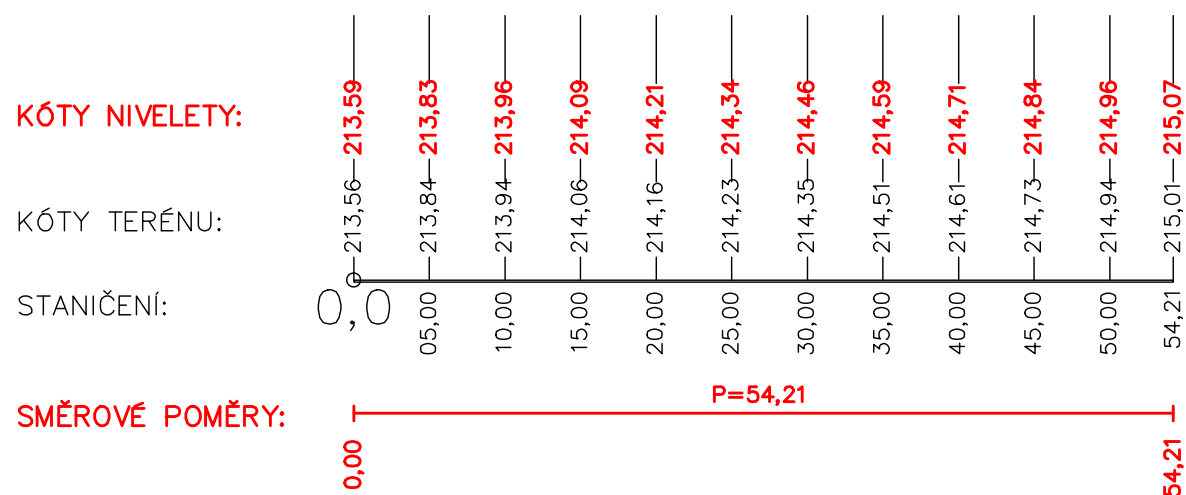
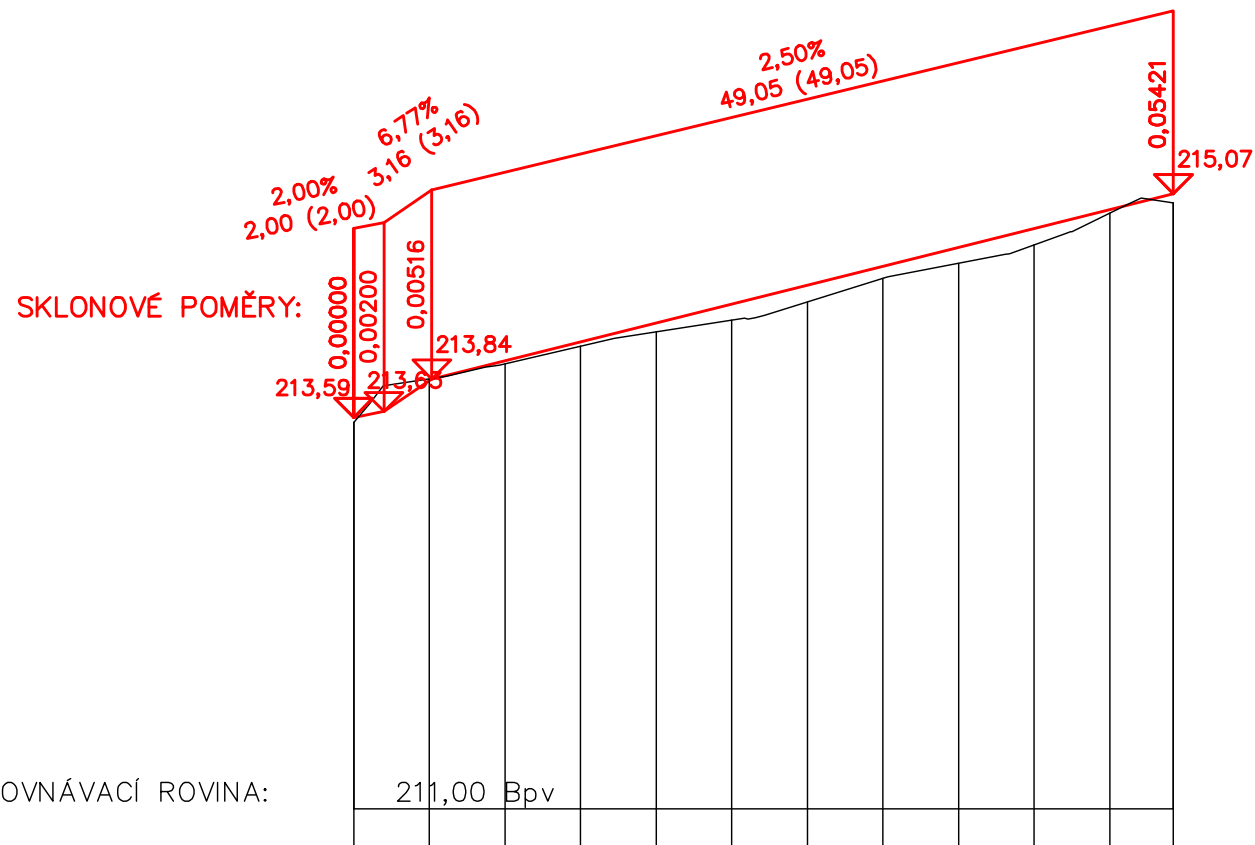


Podrobný podélný profil: Trasa 1 M 1:500/50
Rozsah: km 0,00000 - km 0,05421

KRAJ:
 KATASTRÁLNÍ ÚZEMÍ:
 DRUH POZEMKŮ:

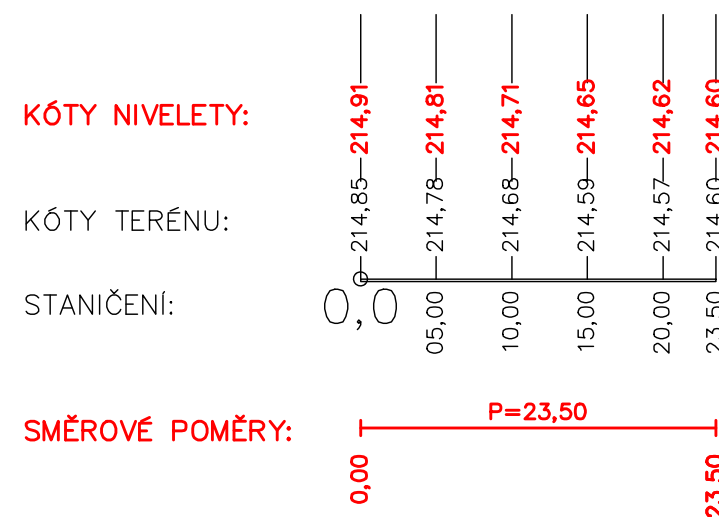
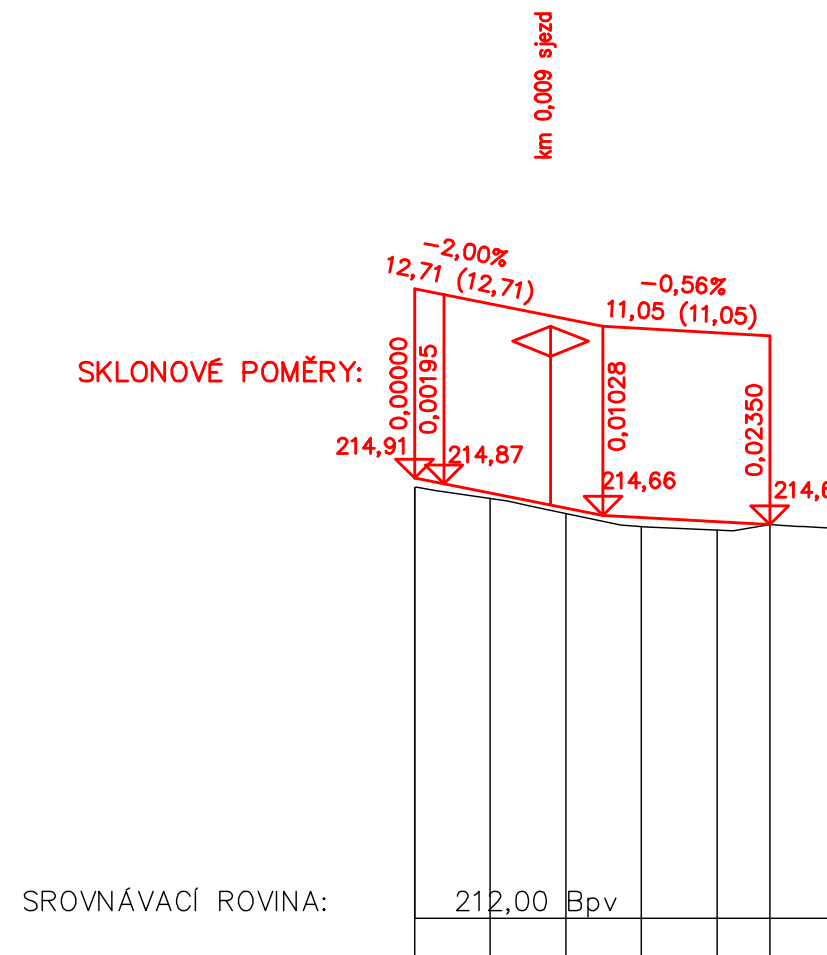
MORAVSKOSLEZSKÝ
SVINOV
ZAHRADA
ZASTAVĚNÁ PLOCHA A NÁDVOŘÍ OSTATNÍ PLOCHA



Podrobný podélný profil: Trasa 2 M 1:500/50
Rozsah: km 0,00000 - km 0,02350

KRAJ:
 KATASTRÁLNÍ ÚZEMÍ:
 DRUH POZEMKŮ:

MORAVSKOSLEZSKÝ
SVINOV
ZAHRADA



NÁZEV PROJEKTU:

Chodník pro pěší u MŠ na ul. Stanislavského

MÍSTO STAVBY:

k. ú. Svinov - parc. č. 241, 242/1, 246, 248/1

INVESTOR:

Statutární město Ostrava - městský obvod Svinov

Bílavecká 69/48
 721 00 Ostrava - Svinov

IČ: 00845451
 DIČ: CZ00845451

PROJEKTANT:

Ing. Jan Kotulič

Osvoboditelů 1215
 Kopřivnice 742 21

IČ: 06826971
 DIČ: CZ9110145638
 Mobil: +420 773 986 876
 danielsmolka@seznam.cz

ZODPOVĚDNÝ PROJEKTANT:

Ing. Jan Ludvík

ČKAIT: 1103697

MĚŘÍTKO:

1:500/50

DATUM A Č. PD :

5b_2018

FORMÁT:

2xA3

STUPEŇ PD:

DŮR, DSP, PDPS

ČÍSLO VÝKRESU:

C.3

NÁZEV VÝKRESU:

PODÉLNÝ PROFIL